



Ана Брнабић за медије говорила о адресном регистру

Страна 3.

У својој изјави председница Владе Србије Ана Брнабић похвалила је рад РГЗ-а.

Републички геодетски завод (РГЗ) завршио је израду елабората уличних система у свим градовима и општинама у Србији, а у адресном регистру Републике Србије, који води РГЗ, на почетку ове године евидентирано је 54.859 улица.



Уручена решења за нове службенике Сектора за ИКТ

Страна 3.

Решења о запослењу уручена су већем броју кандидата који су на конкурс објављеном у априлу месецу испунили услове конкурса и остварили најбоље резултате на тестовима.



Нови подаци о заштићеним културним добрима на ГеоСрбији

Страна 2.

Министар културе и информисања Владан Вукосављевић и директор Републичког геодетског завода Борко Драшковић представили су на конференцији за штампу у Влади Србије 8 сетова података.



Студија задовољства корисника

Страна 4.

Поверење грађана у Србији у институције у порасту је у односу на пре две године, најновији су подаци Агенције за истраживање „Дип дајв“ (DEEP DIVE), а највише се верује Војсци, цркви, полицији и Републичком геодетском заводу (РГЗ).

107 нових службеника у РГЗ-у

Страна 3.

Јавни конкурс за попуњавање извршилачких радних места у РГЗ-у оглашен је у децембру.



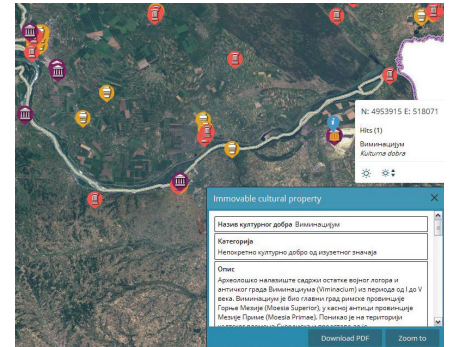
Нови подаци о заштићеним културним добрима на ГеоСрбији

Наставак са стране 1.

Подаци се односе на установе културе: архиве, библиотеке, биоскопе, заводе за заштиту споменика, заводе за културу, музеје и галерије са фондовима, позоришта и поливалентне центре за културу. Министар културе и информисања Владан Вукосављевић рекао је да земље попут Италије и Француске, имају на сличан начин представљене податке када се ради о великим институцијама

културе или великим музејима, али да нигде нема комплетног списка ураћеног на овакав начин, са различитим аспектима представљања културне традиције.

Директор Републичког геодетског завода Борко Драшковић истакао је да дигитална платформа садржи више од 200 сетова података који дају невероватан број информација које се могу потпуно бесплатно користити.



Годину дана Србија на длану

Након годину дана од покретања савремене дигиталне платформе ГеоСрбија, Република Србија се, према новом Глобалном индексу транспарентности у области некретнина за 2018, нашла на првом месту у Европи, а на петом у свету по напредовању у односу на 2016. годину на листи коју објављује једна од водећих америчких компанија у области некретнина

Џонс Ленг ЛаСал (*Jones Lang LaSalle*). Од укупно седам области које индекс мери, најбоље оцене Србија је добила у области „процес трансакције“, који подразумева информације о непокретности пре куповине, процес купопродаје, професионалне стандарде и услуге које се пружају власнику, а потом и у категорији „регулаторни и правни оквир“ која се односи на регулативу о непокретности, регистровање непокретности, експропријацију земљишта и кредитирање.

Дигиталну платформу ГеоСрбија, као једну од најбољих, која у себи носи највећи број сетова података овог типа у Европи, препознале су бројне међународне институције, пре свих Уједињене нације које су упутиле позив РГЗ-у да дигиталну платфор-

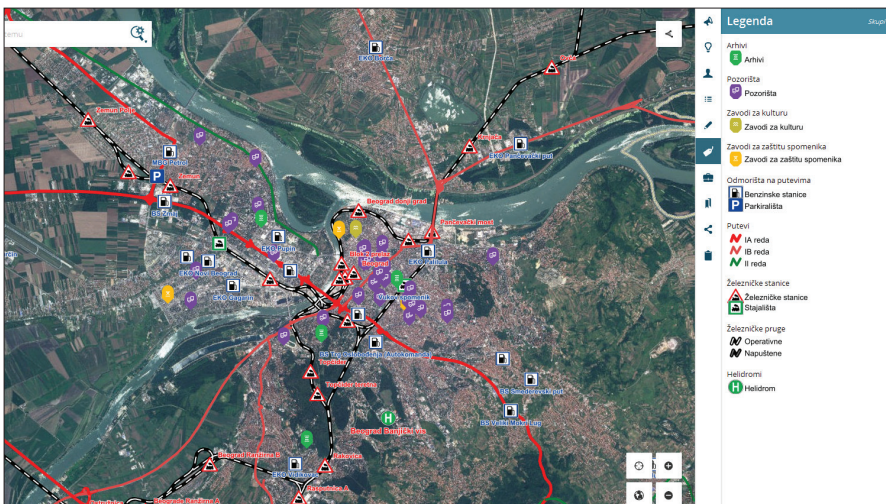
му представи на првом Конгресу геопросторних информација у Кини, позив је стигао и од Светске банке, а ГеоСрбија је представљена на годишњој конференцији у Вашингтону, као и на ИНСПИРЕ конференцију коју су заједнички организовале Белгија и Холандија.

Платформа данас пружа око 200 различитих геореференцираних сетова података грађанима и стручној јавности, има више од 3 милиона захтева месечно, преко 300.000 посета, око 100.000 јединствених посетилаца и укупно 60.000 преузимања мобилне апликације.

У припреми и пружању података који се објављују на дигиталној платформи ГеоСрбија учествује 14 државних институција и јавних предузећа, а значајан допринос пружио је и већи број локалних самоуправа.

Дигитална платформа садржи и каталог метаподата, који најчешће користе професионални корисници, а њима се нуди 76 сетова података.

Током претходних годину дана, ГеоСрбија је омогућила да се значајно унапреди транспарентност у раду и побољшају пословни процеси у јавном сектору. Омогућено је ажурирање постојећих и креирање нових сетова података, а приватни сектор је препознао могућност да искористи сервисе дигиталне платформе ГеоСрбија за осмишљавање и развој комерцијалних производа.



Ана Брнабић за медије говорила о адресном регистру

Наставак са стране 1.

Након спроведеног пројекта ажурирања адресног регистра, утврђено је да Србији недостаје још 66.480 и за сваку од њих израђени су елаборати.

Према подацима Министарства унутрашњих послова 3.028.020 грађана има пријављено пребивалиште у улицама без одређеног кућног броја, од чега је 2.676.898 грађана пријављено на адресама за које није одређен ни назив улице (познато као „нема улице - бб“).

Непостојање централизованог адресног регистра у прошлости је проузроковало много проблема.

Иницијативу за успостављање адресног регистра покренула је председница Владе Србије Ана Брнабић, још као министарка за државну управу и локалну самоуправу.

Ажурирање адресног регистра велики је корак у правцу даље модернизације државне управе, дигитализовања услуга и увођења реда у државу. Циљ Владе су ефикасне и лако доступне услуге свим грађанима Србије и због тога је важно да ће ускоро сваки становник Србије

имати своју адресу са улицом и бројем. Заиста желим да похвалим Републички геодетски завод на сјајно урађеним послу, истакла је премијерка Брнабић.

Републички геодетски завод је у фебруару 2018. године, уз одобрење Владе Србије, запослио додатних 30 младих дипломаца географије, геодезије и просторног планирања, како би преко националне платформе ГеоСрбија израдили елаборате улица за сваки град и општину у Републици Србији. Они су за 10 месеци успели да заврше овај посао. Сада нам следи фаза доделе кућних бројева свим објектима за које су утврђене нове улице и овај посао ће РГЗ радити током наредних месеци, навео је директор РГЗ Борко Драшковић.



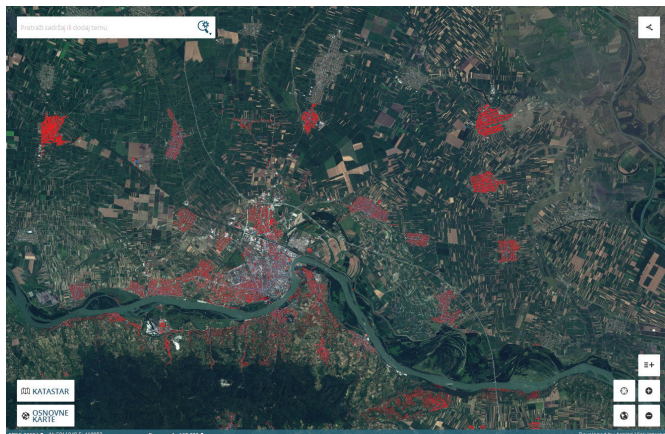
РГЗ успоставио евиденцију свих објеката

Републички геодетски завод је по први пут успоставио евиденцију о објектима који нису уписани у катастар непокретности. Таквих објеката има 4.310.026, а још 1.218.970 објеката је претрпело значајне промене облика у односу на објекте који постоје у дигиталном катастарском плану или су на терену у потпуности уклоњени.

Евиденција о објектима је успостављена у планираном року и доступна је надлежним органима на дигиталној платформи Националне инфраструктуре геопросторних података, у складу са Законом о озаконењу објеката.

Евиденција је израђена упоређивањем садржаја постојећег дигиталног катастарског плана са сателитским снимцима и расположивим дигиталним ортофотоом.

Објекти су прикупљени мануелном дигитализацијом на основу визуелне интерпретације садржаја снимљеног из ваздуха.



Уручена решења за нове службенике Сектора за ИКТ



РГЗ запошљава 107 нових службеника

Наставак са стране 1.

Јавни конкурс за запошлење у Републичком геодетском заводу био је оглашен 26.12.2018. а рок за пријаве био је 8 дана, до 03.01.2019. Све информације о јавном конкурсима биле су оглашене на веб сајту РГЗ-а и часопису „Послови“ Националне службе за запошљавање.

Студија задовољства корисника

Истраживање је спроведено у септембру и октобру ове године, на национално репрезентативном узорку од 1.500 грађана Републике Србије, састављеном од 56% градског и 44% сеоског становништва из шест региона – Војводина (27%), Београд (23%), Централна Србија (15%), Западна Србија (14%), Источна Србија (8%) и Јужна Србија (13%). Истраживањем су обухваће-

не и неке осетљиве групе у популацији Србије и то особе са инвалидитетом, стари, жене, као и припадници две најбројније националне мањине у Србији – ромске и мађарске.

Како се наводи, Студија задовољства корисника услуга, као део Пројекта о управљању непокретностима (пројекат РЕМП) који Републички геодетски завод спроводи уз подршку Светске банке, показала је да је по-

Наставак са стране 1.

верење грађана у РГЗ, једнако као и у остале институције веће у односу на претходно истраживање. Тако је 56% корисника оценило поверење у Завод двома највишим оценама (4 и 5), што је значајно више у односу на претходно мерење када је тај проценат износио 46. Институције које уживају највеће поверење грађана и даље су Војска (68%) и црква (64%). Следе полиција са 59% и РГЗ са 56% најбољих оцена.

Реализована испорука возила

Републичком геодетском заводу испоручена возила набављена у поступку јавне набавке.



Електронске пријаве за коришћење услуга АГРОС-а

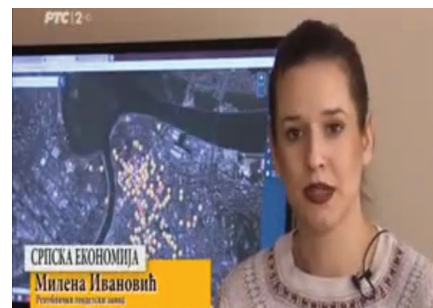
Републички геодетски завод обавештава све кориснике да је обновљена могућност подношења електронске пријаве за активацију или продужење коришћења сервиса националне мреже GNSS CORS станица Републике Србије – АГРОС, куповину тачака геодетске основе и коришћење апликације за трансформацију координата - GRIDER.

Апликација „Пријавни лист“ налази се на адреси <http://agros.rgz.gov.rs/>.

Кориснику услуга, који подноси захтев, на пријављену и-мејл адресу, прослеђује потврда о пријему његовог захтева, као и спецификација о висини таксе за пружање услуге коришћења сервиса.

РГЗ у медијима

Успостављена је сарадња са медијском платформом "Српска економија" која обухвата часопис, телевизијску емисију и веб сајт. Садржаји су намењени предузетницима и грађанима које занимају различите теме из области економије, бизниса, права и политике. На иницијативу ауторског тима стручњаци РГЗ-а објашњавају одређене појмове у вези са катастром и другим областима свога деловања. Емисија се емитује на РТС 2, понедељком у 18:10 часова.



Илустрована политика је објавила интервју са Дарком Вучетићем, начелником у РГЗ-у, на тему Дигиталне платформе ГеоСрбија. О годину дана рада ове Дигиталне платформе, писали су бројни медији: Танјуг, Вечерње новости, Дневник, Курир, Ало и ТВ Студио Б.

